

Genehmigungsvermerke

Mitwirkung vom 16. August - 17. September 2018
Vorprüfung vom 26. September 2019

Publikation im Amtsblatt vom
Publikation im amtl. Anzeiger vom
Öffentliche Auflage vom

Einspracheverhandlungen vom
Erledigte Einsprachen
Unerledigte Einsprachen
Rechtsverwahrungen

Beschlossen durch den Gemeinderat am
Beschlossen durch die Gemeindeversammlung am

Die Präsidentin Die Sekretärin

Letizia Müller Cynthia Krebs

Die Richtigkeit dieser Angaben bescheinigt:
Leissigen,

Gemeindeschreiberin

Cynthia Krebs

**Genehmigt durch das kantonale Amt für
Gemeinden und Raumordnung**

Stand AV Daten 27.04.2018

2. ÖFFENTLICHE AUFLAGE

Einwohnergemeinde Leissigen

Teilrevision Ortsplanung: Anpassung BR an BMBV / Gewässerraum

Änderung 2. öffentliche Auflage

Zonenplanänderung «ZÖN C» 1:500

Die OP-Teilrevision besteht aus:

- Zonenplan Gewässerraum
- Teilrevision Baureglement
- Zonenplanänderung «Zweigarten»
- **Zonenplanänderung «ZÖN C»**

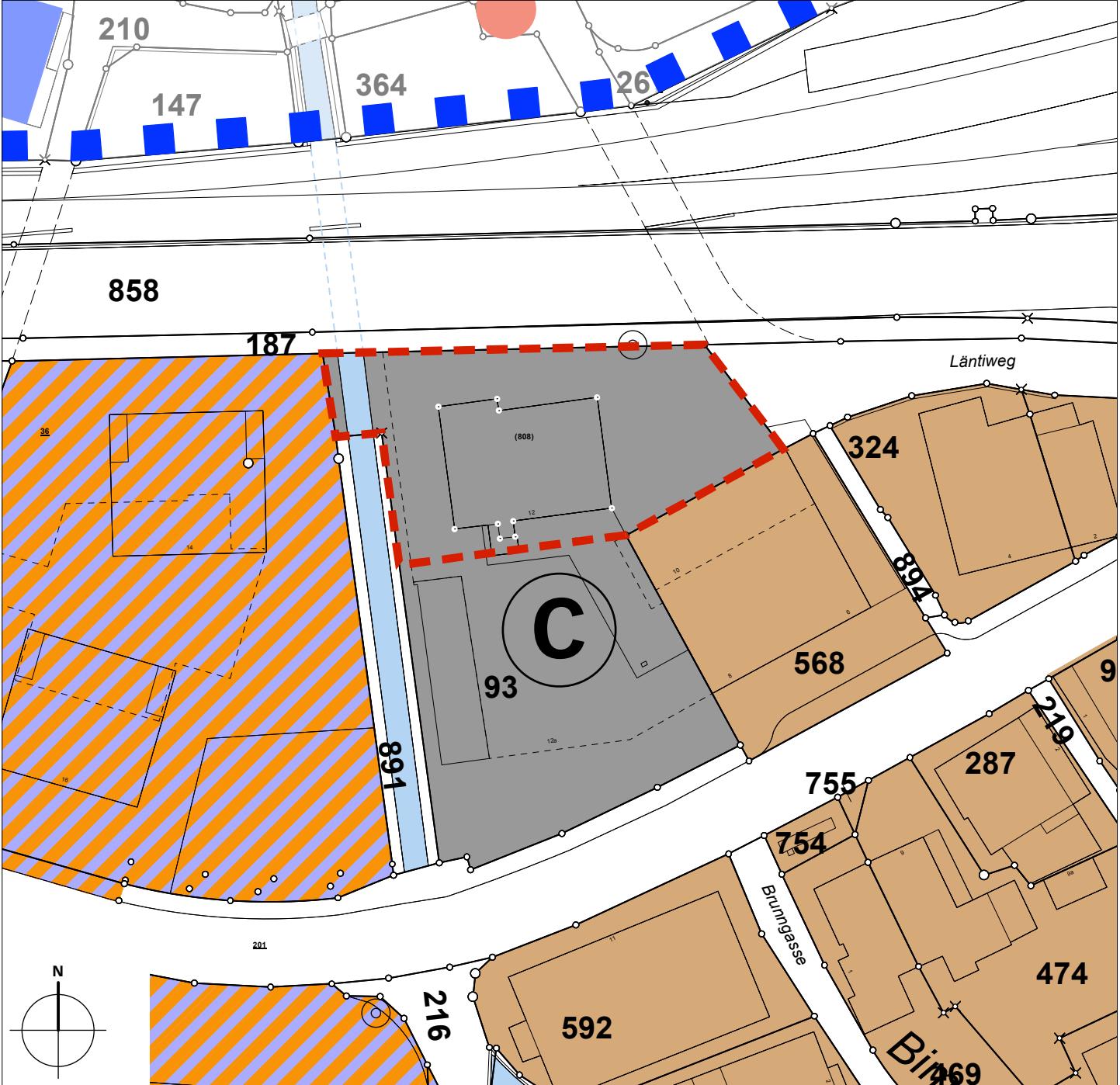
Weitere Unterlagen:

- Erläuterungs- und Mitwirkungsbericht

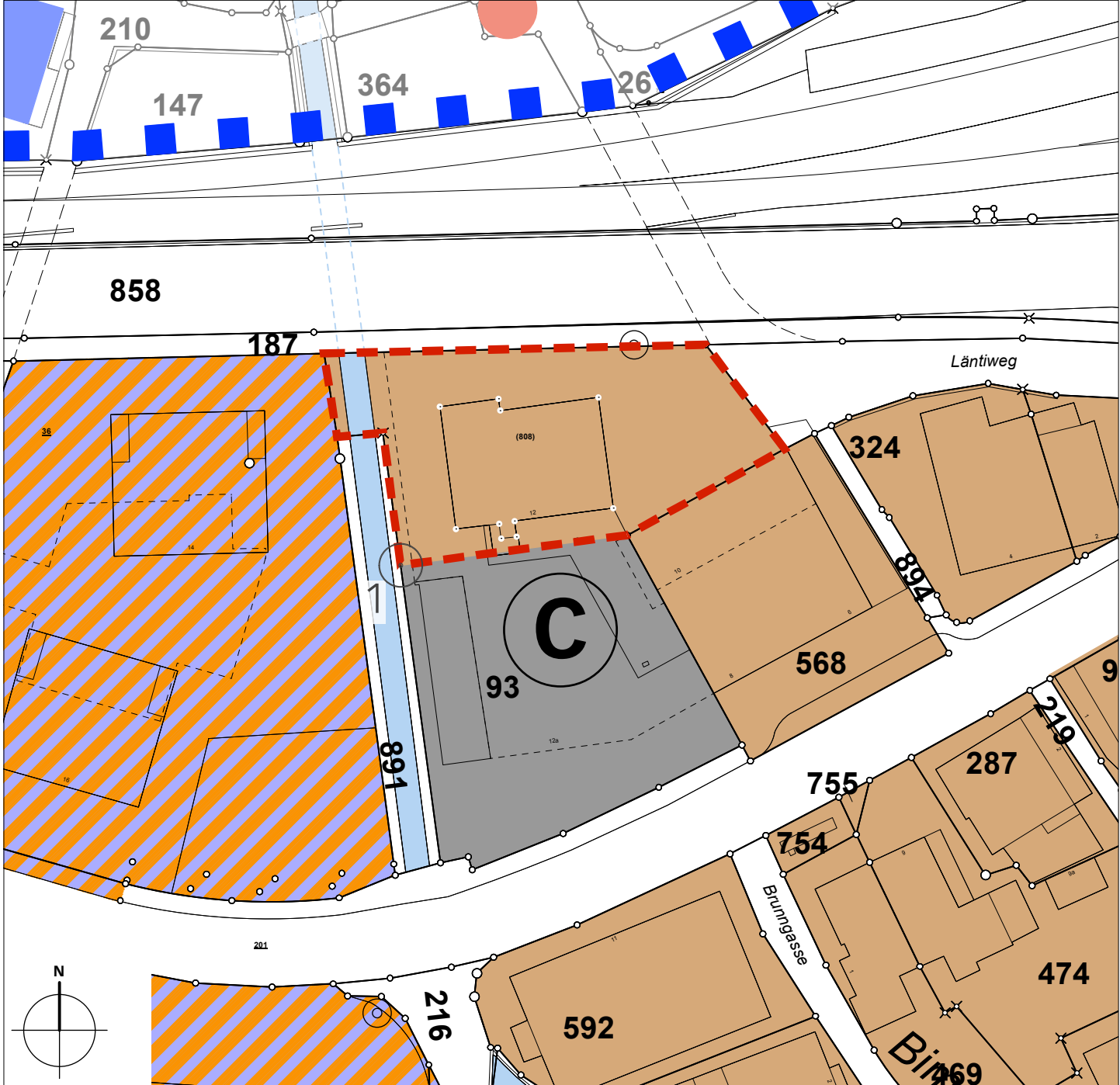
Januar 2024

leissigen/revision_baur_und_reglement_mehrwertabschöpfung 06095/
4_resultate/4_2_auflage/06095_zpä_240119_oaal/kw/lw









Alter Zustand



Neuer Zustand



Legende

-  Perimeter Zonenplanänderung
- Inhalte:**
-  DK2 Dorfkerzone 2-geschossig
-  ZÖN Zone für öffentliche Nutzung
-  WG3 Wohn- und Gewerbezone 3-geschossig
-  Perimeter Uferschutzplan
-  schützenswertes Kulturobjekt
-  erhaltenswertes Kulturobjekt
-  Gewässer offen / eingedolt

Koordinatenliste

Koordinatenpunkt	x	y
1	2625546	1167064